



Attuazione D.G.R. n. 846/2018




Programma regionale di interventi per la difesa del suolo e la sicurezza del territorio. Nuovo programma di mitigazione rischio idrogeologico Bacini Nazionali, Tevere, Garigliano e Regionali, come da Avviso Pubblico della Regione Lazio approvato con Determina Dirigenziale n. G03718 del 29.03.2019

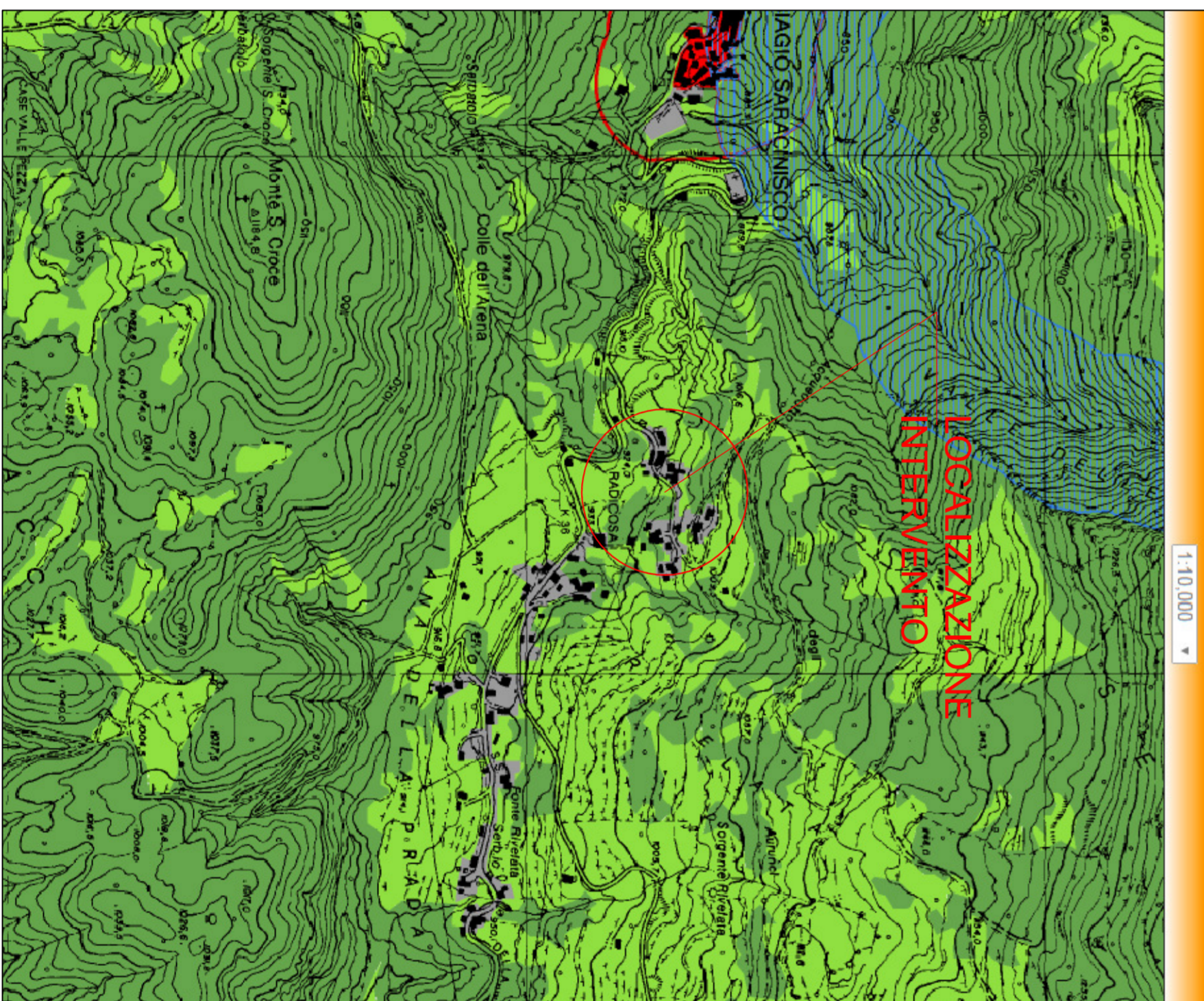
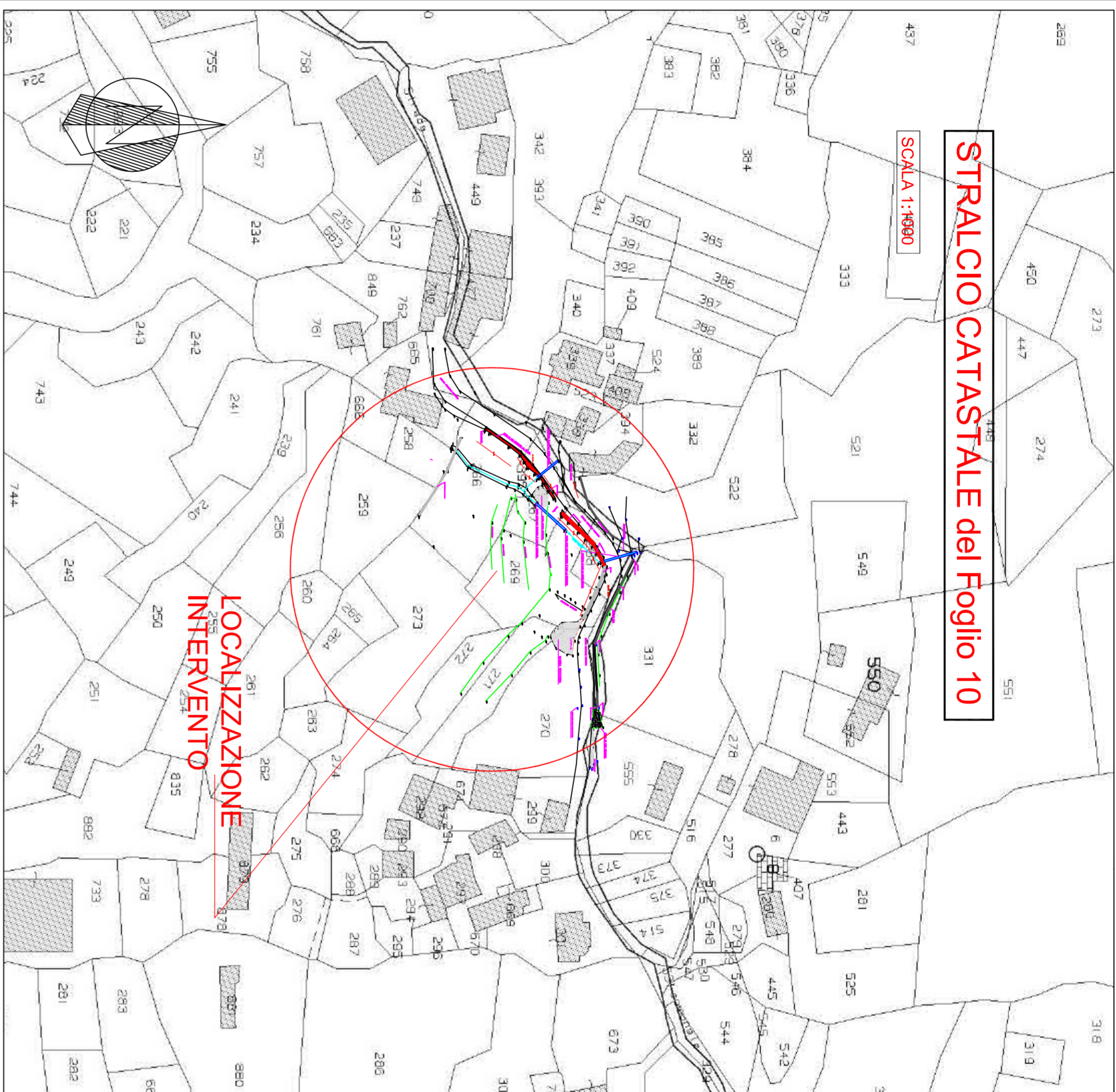
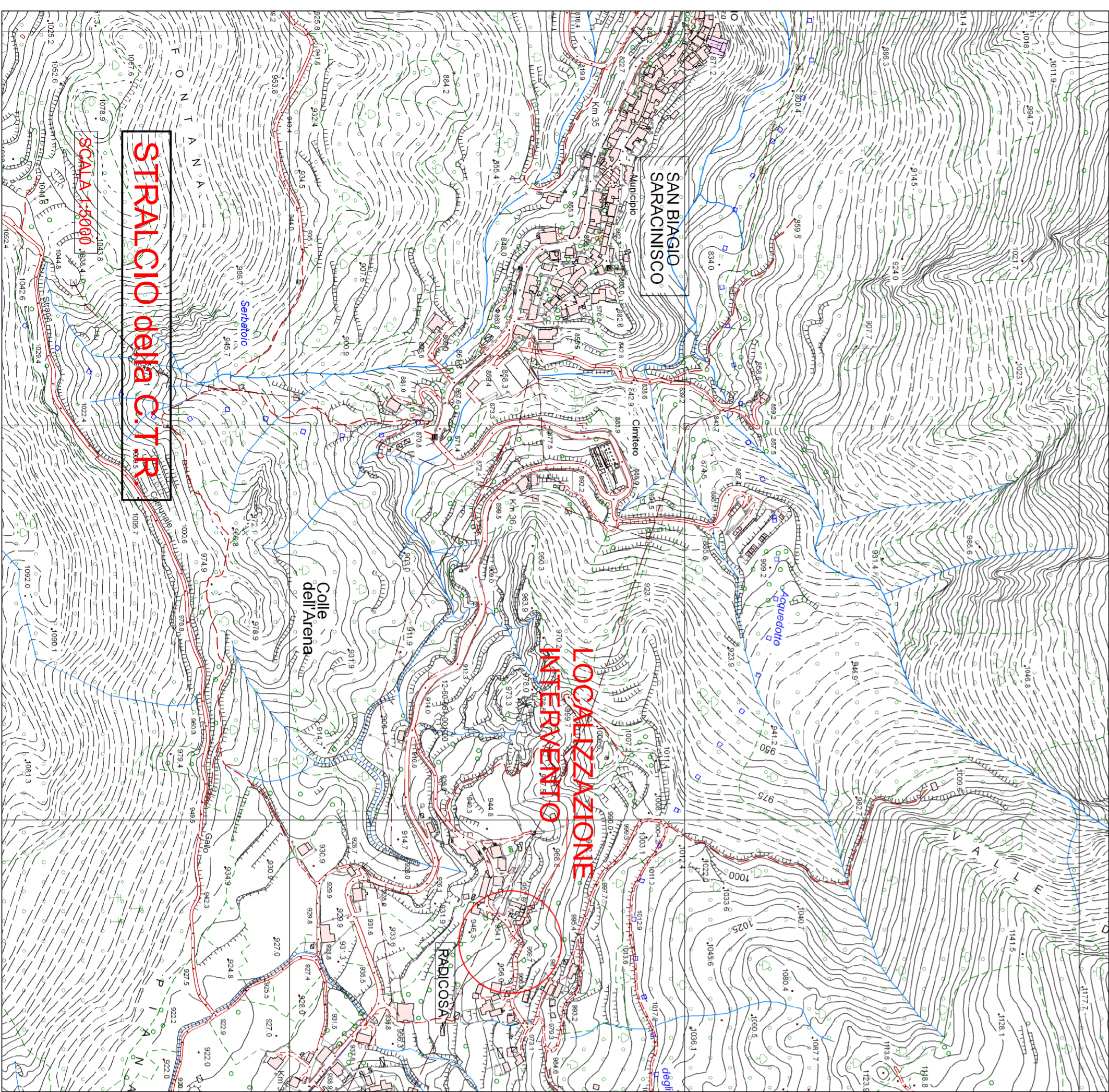
PROGETTAZIONE DEFINITIVA - ESECUTIVA

articolo 23, commi 7 e 8 del Decreto Legislativo 50/2016



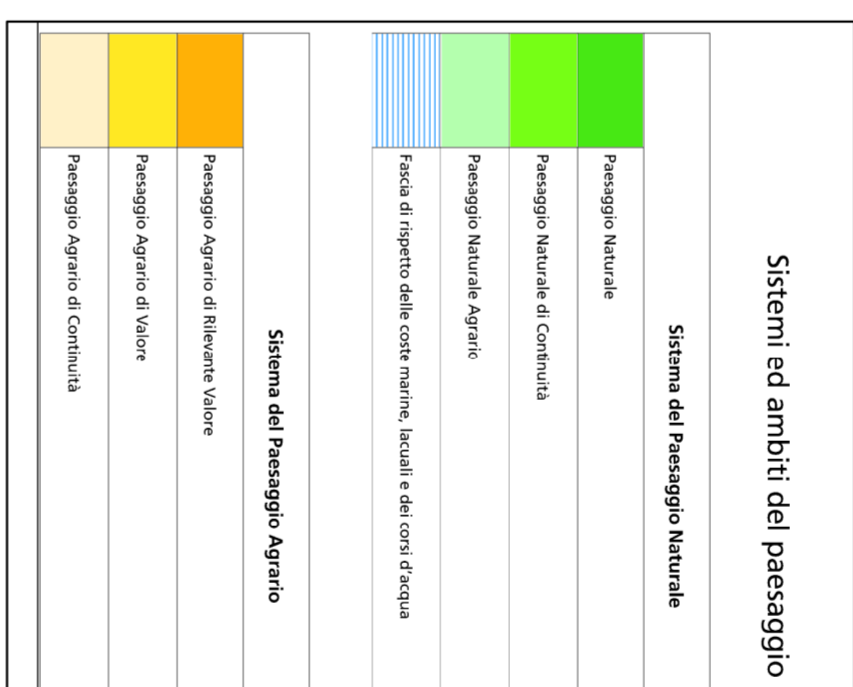
COMUNE DI SAN BIAGIO SARACINISCO
(Provincia di Frosinone)

			
<p>elaborato</p> <p>scala 1:</p> <p>data: marzo 2020</p> <p>INQUADRAMENTO TERRITORIALE</p>	<p>IL RESPONSABILE DELL'UT.C. geom. Bruno ROSSI</p> <p>IL SINDACO dott. Dario IACONELLI</p>		<p>GRUPPO DI PROGETTAZIONE:</p> <p>Ing. Antonio BARTOLOMUCCI Via Pirandello, 9/c - 03036 - ISOLLA del LIRI (FR) arch. Peppino RISI Via per la Stazione di Anzio, 167 - 03030 - CASTROCELEO (FR)</p>
<p>tav. n.</p> <p>01</p>			



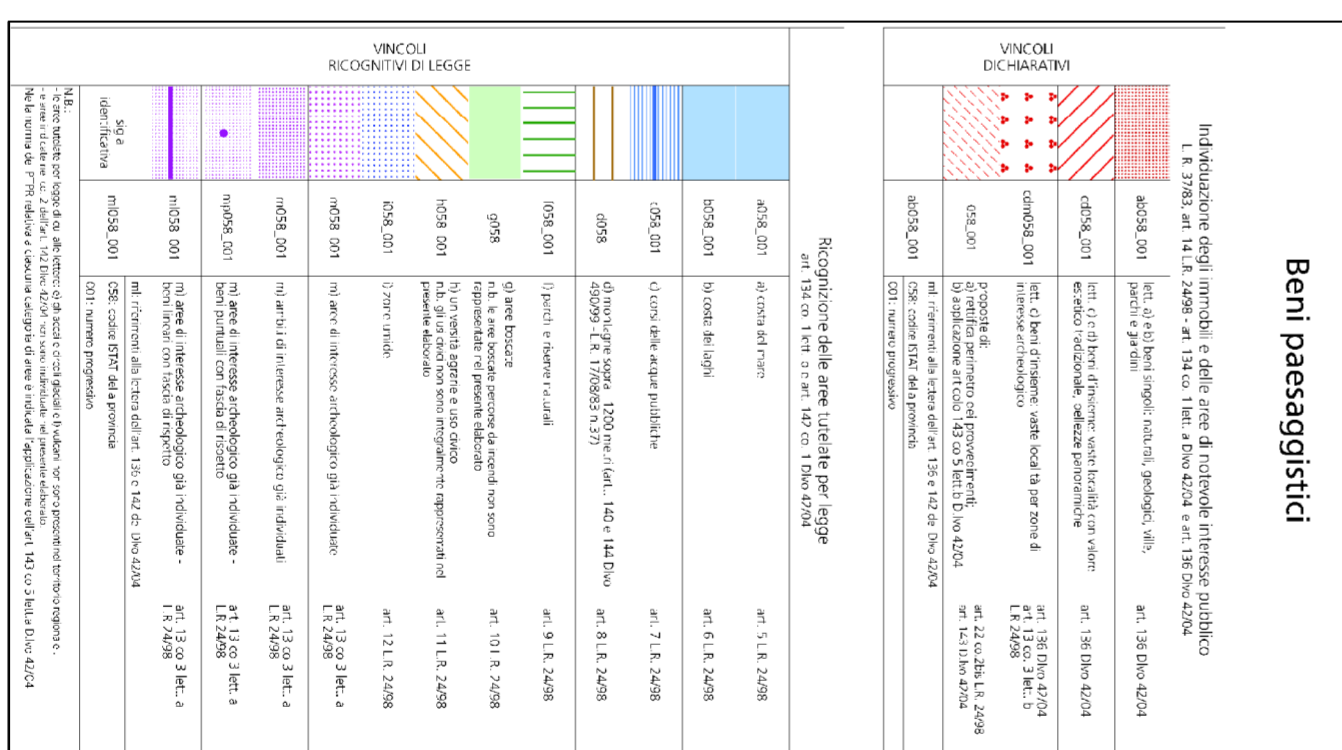
STRALCIO PTPR - Tavola A

RAPP. 1: 10000



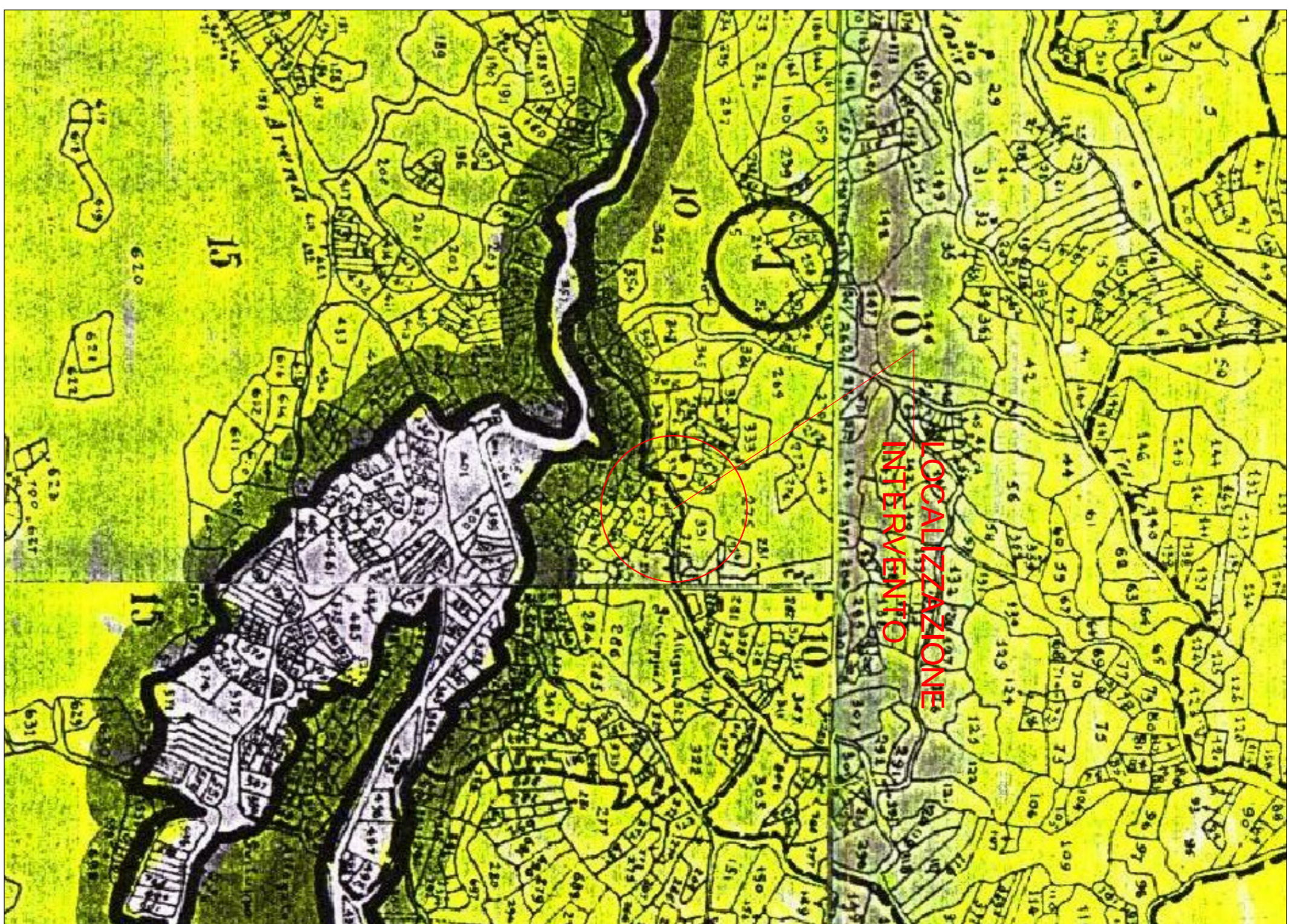
Legenda PTPR

Tavola A



Legenda PTPR

Tavola B



STRALCIO PLAN. VINCOLO IDROGEOLOGICO

RAPP. 1: 5000

STRALCIO PTPR - Tavola B

RAPP. 1: 10000

